

N6708400

N6708300

N6708200

N6708100

N6708000

N6707900

Teiknforklaring

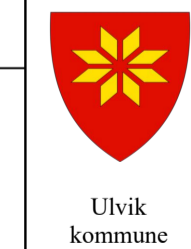
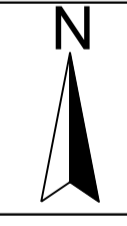
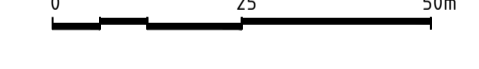
Reguleringsplan PBL 2008

Linjesymbol
 - - - - - Plangrense

Kartopplysninger

Kilde for basiskart:
 Dato for basiskart:
 Koordinatsystem: ETRS89_UTM-32N
 Høydegrunnlag:

Ekvidistanse: 1m
 Kartmålestokk: 1:1000



Detaljregulering
Detaljreguleringsplan for næringsareal Bruravik
 Med tilhørende reguleringsbestemmelser

Arealplan-ID:
4620_Forslag

Forslagsstiller:
Bruravik utvikling AS

SAKSBEHANDLING ETTER PLAN- OG BYGNINGSLOVEN

Dato	Revisjon	SAKS-NR	DATO	SIGN
Kommunestyret sitt vedtak				
Ny 2. gang behandling				
Offentlig ettersyn fra til				
2. gangs behandling				
Offentlig ettersyn fra til				
1. gangs behandling				
Kunngjøring av oppstart av planarbeid				
Oppstartsmaete...				

PLANEN ER UTARBEIDET AV:



TEGN NR	DATO	SIGN
202154200	202154200	BHV

Det bekrefteas at planen er i samsvar med kommunestyrets vedtak av _____